

**BET**

**ART**

**CALVIÀ**

# Catálogo de espacios para las intervenciones artísticas

## ÍNDICE DE ESPACIOS

### EL TORO

Escenario Plaça Europa	16
Escuela Infantil Municipal Es vedellet	36

### SON FERRER

Central 14398 carrer Astor	44
Central 14530 carrer Pelicà	50
Central 14531 carrer Colom	56
Central 14532 carrer Ca'n Ferrer	60
Central 18351 carrer Tudò	70
Centro Cultural e IFOC (Instituto de Formación y Ocupación Calvià)	72
Centro Ocell del paradís	86
CREC (Centro de Refuerzo Educativo Calvià)	96
IES Son Ferrer (Instituto de Educación Secundaria)	102
Local AVV Son Ferrer	108
Pabellón Deportivo Municipal	114
Piscina Municipal	124

El proyecto BetArt nació con un claro perfil de laboratorio de arte urbano en desarrollo y con la intención de realizar un museo al aire libre de arte urbano en Calvià. BetArt se inició en 2012 y contó con la realización de 10 intervenciones en diferentes puntos de la geografía del municipio de Calvià: Santa Ponça, Es Capdellà, Palmanova y Magaluf. Con la edición de 2013, el proyecto se rediseñó para generar diferentes rutas artísticas dentro del municipio de Calvià. De esta manera, se concentró la realización de las intervenciones en las zonas de Palmanova - Son Caliu - Magaluf, formándose así la I Ruta BetArt. Siguiendo la misma estructura, el BetArt 2014 agrupó sus intervenciones en las localidades de Santa Ponça - Urbanització Galatzó, creándose la II Ruta BetArt. La cuarta edición de BetArt, se llevó a cabo en 2016 en Peguera. El BetArt 2018 concentró las intervenciones en las zonas de Cas Català, Illetes, Bendinat, Portals y Costa d'en Blanes. La última, en 2021, generó la V Ruta BetArt Calvià en las zonas más rurales del municipio: Calvià vila y Es Capdellà.

Para esta edición de 2023, en su séptima convocatoria, BetArt se llevará a cabo en las zonas de El Toro y Son Ferrer.



## EL MUNICIPIO DE CALVIÀ

Calvià ha pasado de tener 2.690 habitantes en 1960 a contar con una población superior a los 51.567 en 2021. Esta explosión demográfica no tiene precedentes en las Baleares y solamente se puede explicar a través del fenómeno del turismo y los procesos migratorios derivados de este.

Esta situación produce un cambio sustancial en la ocupación de sus habitantes que pasa de dedicarse, mayoritariamente, de la agricultura al sector turístico. Tan sólo en casos muy excepcionales sigue siendo la ganadería y la agricultura la primera fuente de ingresos para las familias. La única actividad del sector secundario que tiene una cierta relevancia es la construcción pero está enfocada también al sector turístico y residencial.

Otro cambio significativo que se produce es en la distribución geográfica de la población, la costa -que había estado prácticamente inhabitada hasta la llegada del turismo- se convierte en un área urbana casi ininterrumpida.

Ello supone un cambio en el ritmo de vida del municipio que hasta entonces había vivido en el interior, en los núcleos agrícolas de Calvià Vila y Es Capdellà.

La mayoría de los nuevos habitantes proceden de la península pero también existe un gran contingente de europeos, sobre todo británicos y alemanes.

La llegada de los nuevos residentes procedentes de la península se produjo para atender a las necesidades del sector turístico y de la construcción. Sin embargo el incremento de ciudadanos europeos que fijan en Calvià su residencia responde a otra motivación que viene dada por el excelente clima y la tranquilidad que ofrece nuestro municipio.


Información del municipio:

[www.calvia.com](http://www.calvia.com) / [www.visitcalvia.com](http://www.visitcalvia.com)

## EL TORO

El Toro es una urbanización reciente que ocupa los terrenos de Ses Penyes Rotges y está asentada junto a un acantilado. En una punta se origina un saliente frente al cual aparecen unos pequeños islotes en línea recta que terminan con la isla de El Toro, que da nombre a la zona. Cuenta con una cala principal urbanizada en sus alrededores, y un puerto deportivo llamado Port Adriano, considerado como uno de los puertos más modernos del Mediterráneo. Dicho puerto flanquea con otra cala conocida como Recó de Sa Fragata. La playa de El Toro es de tipo familiar y suelen acudir los vecinos de la localidad y de otras zonas cercanas.


El entorno natural circundante de la zona, asentado en su mayor parte junto a acantilados de la costa oeste, ofrece vistas incomparables a lugares tan emblemáticos del municipio como la Punta e Illa de El Toro, así como a las inmediaciones del Parque Natural Marítimo-Terrestre del Cap de Cala Figuera. La localidad forma parte del entramado del Paseo Calvià, conocido como el pulmón verde del municipio.



## SON FERRER

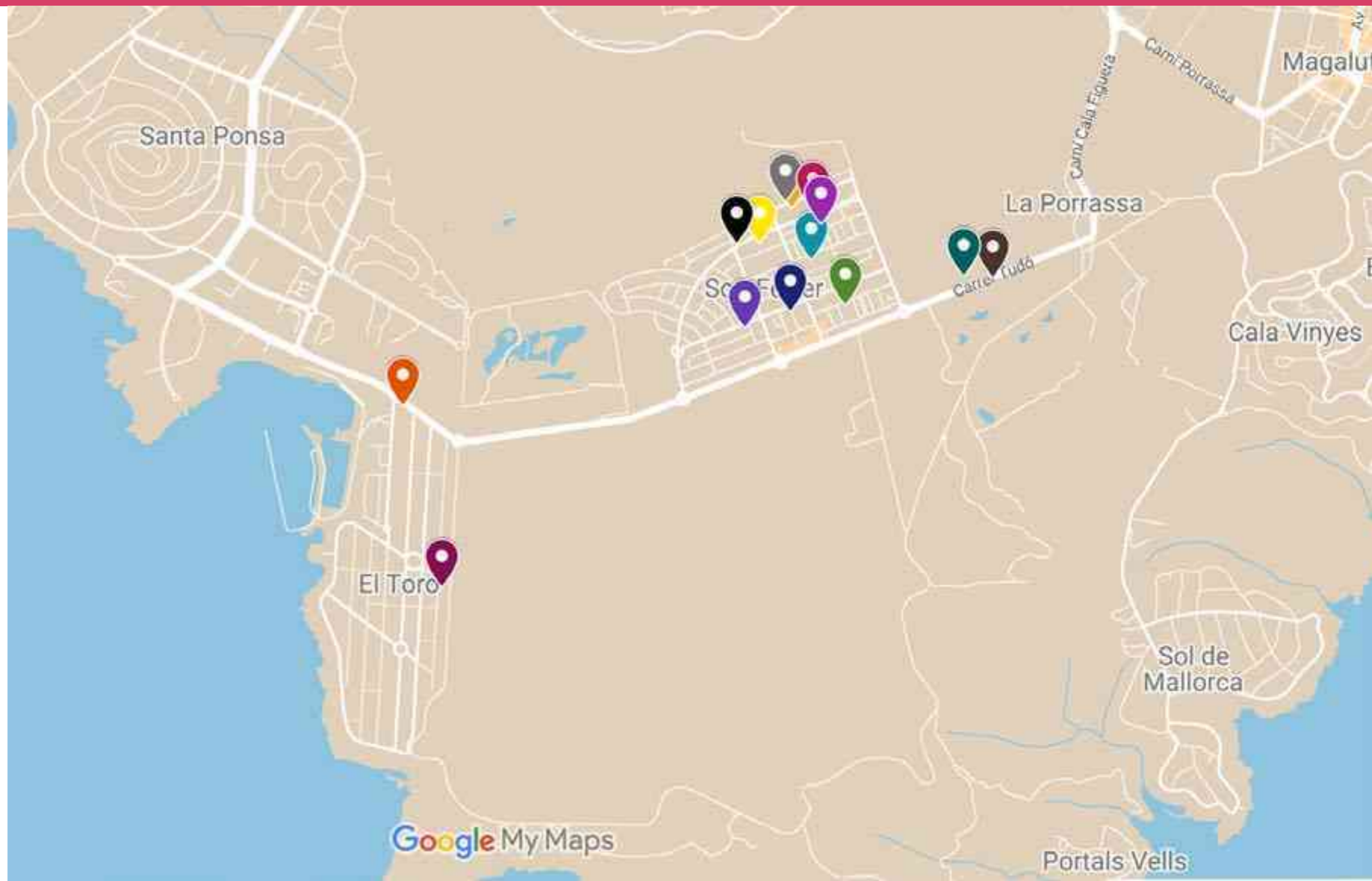
Situada entre Sa Porrassa y El Toro, junto al Puig de Saragossa y el área boscosa de Cala Figuera, Son Ferrer era una antigua propiedad rústica de Calvià, que fue urbanizada en la segunda mitad del s.XX. Destaca en esta zona la presencia de yacimientos arqueológicos como el túmulo de Son Ferrer, las cuevas de Can Vairet y el poblado de la edad de Bronce de Son Ferrer.

Son Ferrer se divide en dos zonas, una zona residencial, donde únicamente hay viviendas y una zona comercial donde hay comercios y viviendas. Una de las peculiaridades de esta urbanización es que, todas sus calles, excepto la calle Ca'n Ferrer, tienen nombres de aves. Coincidiendo que las calles de la zona comercial tienen nombres de aves grandes mientras que las de la zona residencial tienen nombre de aves pequeñas.



# MAPA DE ESPACIOS

- ES CENARIU PLAZA EUROPA
- ES VEDELLET
- CENTRAL 14398
- CENTRAL 14530
- CENTRAL 14531
- CENTRAL 14532
- CENTRAL 18351
- IFOC
- CREC
- OCELL DEL PARADÍS
- IES SON FERRER
- AVV SON FERRER
- PABELLÓN DEPORTIVO
- PISCINA MUNICIPAL



## FICHA DE CADA UNO DE LOS ESPACIOS

A continuación se incluyen las fichas de cada uno de los espacios que BetArt ha validado para ser intervenidos en esta convocatoria.

La mayoría de estas instalaciones propone más de una superficie para ser intervenida, por lo que los artistas pueden elegir entre diferentes superficies del mismo edificio o de diversos edificios para su proyecto; así como proponer intervenciones que abarquen más de una superficie de un mismo edificio -si el proyecto lo requiere-.

Salvo excepción, cada edificio albergará una única intervención artística, es por ese motivo que, de acuerdo a las bases de participación, el artista deberá elegir tres superficies diferentes para su proyecto de cara a tener otras alternativas de ubicación de la intervención en caso de ser una superficie seleccionada por diferentes artistas.



## ESCENARIO PLAZA EUROPA

### EL TORO

**Denominación del espacio:** Escenario plaza Europa

**Dirección:** plaza Europa, s/n.

**Filosofía y datos principales de la institución:** espacio urbano público situado en la plaza Europa, ubicada en la entrada a El Toro y dando inicio a la calle principal. Se trata de un escenario con vestuarios y una caseta que se utiliza como bar en los eventos, contextualizado en una zona verde. Tanto el ayuntamiento como la asociación de vecinos de la zona hace uso del escenario durante las fiestas y eventos que realizan para dinamizar el municipio como la fiesta de fin de curso de los centros culturales, las fiestas de verano, Sant Antoni, etc. Además, los jóvenes utilizan la plaza como punto de encuentro y está muy cercano a un pequeño parque infantil.

**+ Información de la institución:** [www.calvia.com](http://www.calvia.com)

**Enlace Google Maps:** <https://goo.gl/maps/aoRcCsWN4cuERRNh9>

**Superficie disponible para intervenir:** se podrá presentar proyecto de intervención tanto parcial de una o varias de sus paredes, así como intervenir la edificación en su totalidad.

**Observaciones:** se ofrece tanto el escenario como la caseta que se utiliza como bar.











200  
1000











## ESCUELA INFANTIL MUNICIPAL ES VEDELLET

### EL TORO

**Denominación del espacio:** Escuela Infantil Municipal Es Vedellet

**Dirección:** avenida Neptú, 59.

**Filosofía y datos principales de la institución:** centro educativo de carácter municipal ubicado en la zona del Toro. El centro consta de tres aulas, dos baños, una sala de usos múltiples, dos patios, sala de profesores, el despacho de coordinación, cocina propia y lavandería. Las Escuelas Infantiles Municipales de Calvià comprenden el primer ciclo de Educación Infantil (0 a 3 años), tienen una intencionalidad plenamente educativa y disponen de Proyecto Educativo de Centro (PEC). A la vez que se proponen a los niños y niñas actividades que promuevan su desarrollo, se aprecian como situación educativa todas aquellas tareas que tienen que ver con las necesidades de los niños y niñas en cuanto a alimentación, higiene, salud, comunicación, descubrimiento, juego y afecto.

+ Información de la institución: <https://bit.ly/3q3i2CA>

Enlace Google Maps: <https://goo.gl/maps/gr4aS28HQyAPBjPP7>

**Superficie disponible para intervenir:** se ofrece la fachada principal de entrada y la lateral derecha.

**Observaciones:** debido a la ubicación especial en un centro de enseñanza infantil, las propuestas deberán estar relacionadas con la primera infancia, la educación, o con los propósitos educativos del centro como pueden ser: alimentación, higiene, salud, comunicación, descubrimiento, juego y afecto.



Escola Municipal  
Els Vedells



Estimada Família  
e Visitante



1072 HXW

## CENTRALES ENDESA

### SON FERRER

**Denominación del espacio:** centrales Endesa

**Filosofía y datos principales de la institución:** Endesa realiza actividades de patrocinio y mecenazgo desarrolladas a través de la compañía, sus empresas participadas y sus fundaciones. Endesa aspira a ser la compañía eléctrica mejor percibida en todos los mercados en los que tenga presencia, tanto por la calidad de su servicio como por su excelencia en la interacción con el cliente, por ello; participar en proyectos de este tipo puede ser una oportunidad de acercarse al ciudadano ofreciendo sus espacios para embellecer el municipio con obras de artistas urbanos.

+ Información de la empresa: [www.endesa.com](http://www.endesa.com)

Enlace Google Maps: <https://goo.gl/maps/gr4aS28HQyAPBjPP7>

**Observaciones:** es imprescindible tener en cuenta que no se puede pintar ni tapar ni obstaculizar la visión de sus señales y/o placas.

## SON FERRER

**Denominación del espacio:** Central 14398

**Dirección:** calle Astor, 29.

**Enlace Google Maps:** <https://goo.gl/maps/nKfnWREWqMiKAXM87>

**Superficie disponible para intervenir:** se podrá presentar proyecto de intervención tanto parcial de una o varias de sus paredes, así como intervenir la edificación en su totalidad.

**Observaciones:** al ubicarse anexa al local en el que tienen su sede la Asociación de Amas de Casa, se puede intervenir independientemente o integrada en un proyecto de intervención conjuntamente con el local; ambos se situán justo al cruzar la calle frente al instituto y delante del Campo de Fútbol Sala Municipal.









## SON FERRER

**Denominación del espacio:** Central 14530

**Dirección:** calle Pelicà, 11.

**Enlace Google Maps:** <https://goo.gl/maps/UB2DijpheDt5QEVL6>

**Superficie disponible para intervenir:** se podrá presentar proyecto de intervención tanto parcial de una o varias de sus paredes, así como intervenir la edificación en su totalidad.

**Observaciones:** la central está ubicada en una pequeña pista de patinaje y también muy cerca de un recinto con huertos municipales.







## SON FERRER

**Denominación del espacio:** Central 14531

**Dirección:** calle Colom, 3.

**Enlace Google Maps:** <https://goo.gl/maps/xM9KwDwtoJy3xUTs6>

**Superficie disponible para intervenir:** se podrá presentar proyecto de intervención tanto parcial de una o varias de sus paredes, así como intervenir la edificación en su totalidad.

**Observaciones:** la central está ubicada en una zona verde rodeada de edificios de viviendas.





## SON FERRER

**Denominación del espacio:** Central 14532

**Dirección:** calle Ca'n Ferrer, 45.

**Enlace Google Maps:** <https://goo.gl/maps/eCYVXc9825KowYmX9>

**Superficie disponible para intervenir:** se podrá presentar proyecto de intervención tanto parcial de una o varias de sus paredes, así como intervenir la edificación en su totalidad.

**Observaciones:** la central está ubicada en una zona verde rodeada de viviendas unifamiliares.









TRANS  
POWER  
KIW

ACAB

TRANS

TRANS RI





## SON FERRER

**Denominación del espacio:** Central 18351

**Dirección:** calle Tudó, s/n.

**Enlace Google Maps:** <https://goo.gl/maps/M8K6NLTEVctaCs636>

**Superficie disponible para intervenir:** se podrá presentar proyecto de intervención tanto parcial de una o varias de sus paredes, así como intervenir la edificación en su totalidad.

**Observaciones:** la central está ubicada en pleno Paseo Calvià, en la carretera de acceso a Son Ferrer, cerca de la entrada a la Piscina y Campo de Fútbol municipales.



## CENTRO CULTURAL IFOC

### SON FERRER

**Denominación del espacio:** Centro Cultural e IFOC -Instituto de Formación y Ocupación de Calvià-

**Dirección:** calle Astor, 18.

**Filosofía y datos principales de la institución:** este Centro Cultural es uno de los seis espacios del municipio dedicado a la realización de actividades culturales y lúdico-formativas. El Departamento de Cultura tiene entre sus objetivos el hacer posible el disfrute del arte y facilitar, al mismo tiempo, la participación en la vida cultural de la comunidad, dando acceso a la cultura en condiciones de igualdad y trabajando para preservar el patrimonio cultural como una herencia insustituible. Con estos objetivos, se llevan a cabo diversas líneas de actuación de forma simultánea: introducción de la cultura en las estrategias de desarrollo del municipio; fomento de las actividades culturales en el ámbito educativo; ampliación y optimización de la gestión de los centros y equipamientos culturales municipales y por último, desarrollo de un área de recuperación e impulso de la cultura popular y tradicional.

El IFOC es un organismo municipal que tiene como misión: fomentar el empleo de los ciudadanos y ciudadanas de Calvià, promover la creación de nuevas empresas en el municipio, acompañando a los emprendedores en las diferentes fases de constitución de su negocio, y favorecer la consolidación del tejido empresarial local, ofreciendo a las empresas asesoramiento sobre las diferentes áreas de gestión.

**+ Información de las instituciones:** <https://bit.ly/3EwwDjv>

**Enlace Google Maps:** <https://goo.gl/maps/mc7WzqatNBDiiEse6>

**Superficie disponible para intervenir:** ese ofrece la totalidad del edificio, las escaleras de acceso, y el muro perimetral del aparcamiento cerrado. Se podrá proponer intervención de una, varias o todas las partes ofrecidas, así como la intervención también conjunta con la central Endesa anexa al muro del aparcamiento.

**Observaciones:** edificio compartido, la planta superior es el Centro Cultural, siendo el IFOC la planta baja y el aparcamiento cerrado.





CENTRE CULTURAL SON FERRELL



**ifoc**  
Institut de Formació  
& Ocupació de Calvià

soib







CENTRE D'INICIACIÓ I FORMACIÓ SOCIAL  
UNIVERSITAT DE VALÈNCIA

SON FERRER

ifoc

Institut de Formació i Orientació Social





NO TO FERRER  
ADD 11



CRASH  
55  
CRASH  
B  
M  
S

## CREC

### SON FERRER

**Denominación del espacio:** CREC -Centro Refuerzo Educativo de Calvià-

**Dirección:** calle Ocell del paradís, 18.

**Filosofía y datos principales de la institución:** la red de centros de refuerzo educativo de Calvià es un servicio que se estructura como un recurso de apoyo académico y educativo dirigido a los estudiantes de secundaria, principalmente obligatoria, residentes en Calvià.

+ **Información de la institución:** <https://bit.ly/3DX8ili>

**Enlace Google Maps:** <https://goo.gl/maps/5bMpwM837upjP5Ep9>

**Superficie disponible para intervenir:** se podrá presentar proyecto de intervención tanto parcial de una o varias de sus paredes, así como intervenir la edificación en su totalidad.





CRE Calvià

Ajuntament de Calvià

IMEB

AJUNTAMENT DE CALVIÀ





18



## OCELL DEL PARADÍS

### SON FERRER

**Denominación del espacio:** Escuela Municipal Infantil Ocell del paradís-

**Dirección:** calle Ocell del paradís, 113.

**Filosofía y datos principales de la institución:** centro educativo de carácter municipal que consta de cinco aulas, cinco baños, una sala de usos múltiples, dos patios, sala de profesores, el despacho de coordinación, cocina propia y lavandería. Las Escuelas Infantiles Municipales de Calvià comprenden el primer ciclo de Educación Infantil (0 a 3 años), tienen una intencionalidad plenamente educativa y disponen de Proyecto Educativo de Centro (PEC). A la vez que se proponen a los niños y niñas actividades que promuevan su desarrollo, se aprecian como situación educativa todas aquellas tareas que tienen que ver con las necesidades de los niños y niñas en cuanto a alimentación, higiene, salud, comunicación, descubrimiento, juego y afecto.

+ **Información de la institución:** <https://bit.ly/3E3yQS4>

**Enlace Google Maps:** <https://goo.gl/maps/9zq9v96Sj7Pth36MA>

**Superficie disponible para intervenir:** esquina de la fachada lateral derecha con fachada trasera.

**Observaciones:** debido a la ubicación especial en un centro de enseñanza infantil, las propuestas deberán estar relacionadas con la primera infancia, la educación, o con los propósitos educativos del centro como pueden ser: alimentación, higiene, salud, comunicación, descubrimiento, juego y afecto.





# INSTITUTO DE EDUCACIÓN SECUNDARIA

## SON FERRER

**Denominación del espacio:** Instituto de Educación Secundaria

**Dirección:** calle Còndor, 9.

**Filosofía y datos principales de la institución:** el proyecto educativo del IES Son Ferrer declara la independencia de juicio, la multidimensionalidad de la persona, la autonomía para aprender y el esfuerzo como objetivos y valores individuales fundamentales; y la solidaridad, la tolerancia y la capacidad de convivencia como objetivos y valores sociales.

**+ Información de la institución:** [www.iessonferrer.net](http://www.iessonferrer.net)

**Enlace Google Maps:** <https://goo.gl/maps/4EEYN96wyzb5eXJy9>

**Superficie disponible para intervenir:** fachada lateral derecha.

**Observaciones:** la fachada es visible desde la calle Àliga y queda anexo al edificio circular de la Biblioteca municipal.





## LOCAL AVV SON FERRER

### SON FERRER

**Denominación del espacio:** Local AVV Son Ferrer

**Dirección:** calle Falcó, 34.

**Filosofía y datos principales de la institución:** el equipo de Participación Ciudadana pone a disposición de la ciudadanía la información necesaria para desarrollar sus iniciativas y participar activamente en el bienestar de la sociedad, fomentando valores como el altruismo y la buena vecindad para fortalecer los lazos comunitarios. Promueven y facilitan la colaboración en acciones por las cuales se da voz a sus problemas poniendo en práctica los valores de la participación ciudadana, para construir una sociedad más responsable, solidaria y sensible a todas las necesidades.

Difunden y apoyan actividades que dinamicen cada zona del municipio, estableciendo un canal de comunicación fluido con asociaciones y entidades que promueven estas acciones, puesto que son quienes permiten conocer de primera mano las necesidades e intereses de la ciudadanía, y son el puente entre esta y el Ayuntamiento.

**+ Información de la institución:** <https://bit.ly/3V6ohEn>

**Enlace Google Maps:** <https://bit.ly/3Oaqw7H>

**Superficie disponible para intervenir:** fachada blanca de obra, a la izquierda de la puerta y escaleras, la correspondiente a la calle Falcó que no cuenta con vanos.







# PABELLÓN DEPORTIVO MUNICIPAL

## SON FERRER

**Denominación del espacio:** Pabellón Deportivo Municipal

**Dirección:** calle Girfalc, 35.

**Filosofía y datos principales de la institución:** el ICE -Institut Calvianer d'Esports-, órgano desconcentrado de la Administración municipal tiene como principales objetivos promover el deporte en Calvià, contribuir a la desestacionalización turística del municipio de Calvià y apoyar a los clubes, asociaciones y deportistas locales.

+ Información de la institución: [calviadeportes.com](http://calviadeportes.com)

**Enlace Google Maps:** <https://goo.gl/maps/jAo8YCWDngxjovxh9>

**Superficie disponible para intervenir:** fachada principal de entrada a las instalaciones y terraza del bar, así como la esquina derecha de esa fachada, en curva.



BAR PAVELLO







120

121



## PISCINA MUNICIPAL

### SON FERRER

**Denominación del espacio:** Piscina Municipal

**Dirección:** calle Tudó, 1

**Filosofía y datos principales de la institución:** el ICE -Institut Calvianer d'Esports-, órgano desconcentrado de la Administración municipal tiene como principales objetivos promover el deporte en Calvià, contribuir a la desestacionalización turística del municipio de Calvià y apoyar a los clubes, asociaciones y deportistas locales.

**+ Información de la institución:** [calviadeportes.com](http://calviadeportes.com)

**Enlace Google Maps:** <https://goo.gl/maps/nhKNLSLop3WkMxPq6>

**Superficie disponible para intervenir:** fachada lateral derecha.

**Observaciones:** se ofrece la fachada lateral más visible desde la carretera que, a su vez es la que mira al Campo de Fútbol Municipal.

Piscina Municipal  
SON FERRER







Cocina Municipal  
JON FERRER



Piscina Municipal  
SON FERRER

OFICINA

**Más información:**

betart@calvia.com

971 139 181

[www.facebook.com/betartcalvia](http://www.facebook.com/betartcalvia)

[www.calvia.com/cultura](http://www.calvia.com/cultura)

[www.visitcalvia.com](http://www.visitcalvia.com)

[www.pluscalvia.com/betart](http://www.pluscalvia.com/betart)

**Colaborador:**

endesa



**Ajuntament  
de Calvià**



**FUNDACIÓN  
CALVIÀ**