


1. Nombre e identificación del conjunto

Id Conjunto	Nombre del conjunto	Categoría/Subcategoría
038	Illa de Sa Porrassa	Arqueológico
Nº Catálogo PGOU	Nº Carta Arqueológica	Uso actual
038	13/38	Abandonado
Unidades asociadas al conjunto	Elementos asociados a la unidad	
38 Islote		
Fecha de la catalogación	Fecha última revisión	Equipo responsable
	06/2008	D. Albergo; M. Calvo, M. Calderón


2. Documentación fotográfica



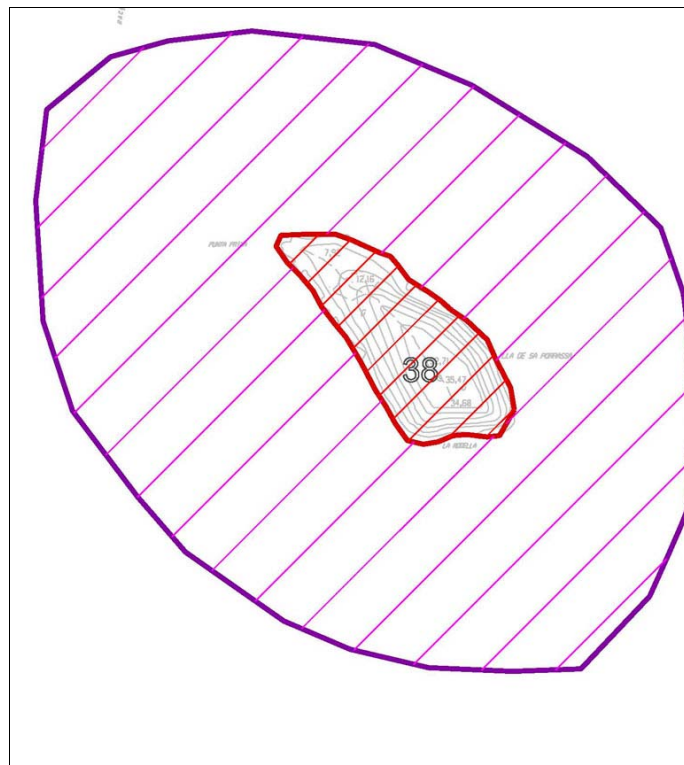
Descripción: Vista general del islote.

3. Documentación cartográfica

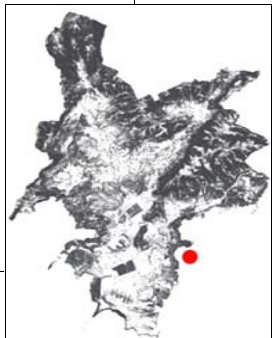
Plano de localización



Delimitación del yacimiento



Plano de situación



— Area de respeto y control del conjunto

— Area de delimitación del conjunto

4. Entorno Biogeográfico**Coordenadas UTM**

X: 461011.67; Y: 4373003.95

Ubicación

Se trata de un islote ubicado justo delante del saliente de Sa Porrassa.

Calificación del suelo

SR-2

Vegetación

Acebucho, mata, brezo

Recursos hídricos

Agua de lluvia.

Usos permitidos

Usos de acuerdo con el artículo 2.4 de la Normativa del Catálogo de Bienes.

5. Marco cronológico

Indeterminado

6. Análisis funcional-tipológico

Desconocido, es necesaria la realización de excavaciones.

7. Visibilidad desde el conjunto

La visibilidad se centra en el mar y en la zona que comprende la albufera de Magalluf, principal punto de atraque de la zona.

8. Descripción del conjunto**Descripción del conjunto**

El presente yacimiento es imposible de localizar en la actualidad, su cercanía a la playa de Magalluf y la facilidad de acceso han originado su destrucción. El lugar se encuentra relleno de escombros, al parecer de una torre de defensa también destruida. Los restos están apisonados y compactados debido al tránsito de personas por la zona. Existen noticias de restos arqueológicos que ya no se pueden identificar. En anteriores prospecciones se localizaron restos de ánforas estriadas. Tal vez los restos se sitúen bajo construcciones más modernas.

Descripción de la unidad**Nombre de la unidad**

No aplica

8. Descripción del conjunto

Nombre de la unidad	No aplica
Nombre de la unidad	No aplica
Nombre de la unidad	No aplica

9. Grado de conservación

Id unidad	Altura máxima	Grado de conservación	Grado de Conservación de la Unidad
38	1 sobre 5 (< 0.5 m)	2 sobre 10 (< 10%)	1,5

Grado de conservación del conjunto

Grado de identificación de las estructuras	Grado de Conservación del Conjunto
1 sobre 1 (1 estructura-cerámica)	1,25

10. Riesgos que afectan al grado de conservación del municipio

Definición de los riesgos que afectan al grado de conservación del Conjunto

Erosión del mar
 Visitas
 Vegetales: desestabilización y disminución visual de estructuras.

11. Potencialidad como elemento patrimonial visitable

Monumentalidad del conjunto	Grado de identificación de las estructuras
Altura Máxima de las Estructuras	
1 sobre 5 (< 0.5 m)	1 sobre 1 (1 estructura-cerámica)
Superficie del conjunto	Media de la Monumentalidad del Conjunto
5 sobre 5 (>800 m2.)	2,33

11. Potencialidad como elemento patrimonial visitable**Significancia histórica**

Nivel de información de aportación histórica

2 sobre 5 (2 artículos)

Nivel de valoración social

1 sobre 5 (PGOU)

Significancia estética-formal

Singularidad según grupo tipológico-formal

1

Singularidad dentro del grupo tipológico-Formal

1

Singularidad en función del material

1

Singularidad según técnica constructiva

Otras particularidades

Media de la significación del conjunto

2,25

Potencial educativo/informativo

Potencial didáctico formativo

Interactividad

Explicación conceptual

1

Potencial turístico divulgativo

0

Media del potencial informativo-educativo

0,5

Acceso

Tipo de Acceso

0 (mar)

Medio de Acceso

1 (en barco-a nado)

Adecuación del Acceso

1 (sin adecuar)

Tiempo desde la vía pública en vehículo

5 sobre 5 (< 10 min.)

Tiempo a pie desde la vía pública

4 sobre 5 (10-30 min)

Media del Acceso del Conjunto

2,2

Acondicionamiento

Acondicionamiento y limpieza

0

Señalización

0

Media del Acondicionamiento del conjunto

0

Interpretación

Interpretación del conjunto

0

Valor medio de potencialidad como elemento patrimonial visitable

 $2,33+2,25+0,5+2,2+0+0/6=1,21$ Ponderado 31,04%**12. Referencias bibliográficas**

GUERRERO, V. (1982): Los núcleos arqueológicos de Calviá, Ajuntament de Calviá, Palma. MASCARÓ PASARIUS, J. (1973) "Noticias para la carta arqueológica e inventario del término de Calviá" Boletín de la Sociedad Arqueológica Luliana, tomo 34. Guerrero 1982

13. Priorización de las actuaciones

Actuaciones para evitar los peligros de degradación del conjunto

Limpieza
Excavación
Consolidación

Actuaciones para potenciar la visita pública

Señalización
Paneles

Priorización de las actividades