


1. Nombre e identificación del conjunto

Id Conjunto	Nombre del conjunto	Categoría/Subcategoría
029	Son Roig Vell (Puig de Fàtima)	Arqueológico
Nº Catálogo PGOU	Nº Carta Arqueológica	Uso actual
029	13/29	Abandonado
Unidades asociadas al	Elementos asociados a la unidad	
29 Puig de Fàtima		
Fecha de la catalogación	Fecha última revisión	Equipo responsable
	03/2008	D. Alberó; M. Calvo


2. Documentación fotográfica




Descripción: Vista desde el yacimiento del acceso al valle por el Pas de Sa Mula.



Descripción: Cima de la colina donde se ubican los materiales cerámicos.




Descripción: Vista del valle y los terrenos agrícolas en su acceso Calvià-Valldurgent.



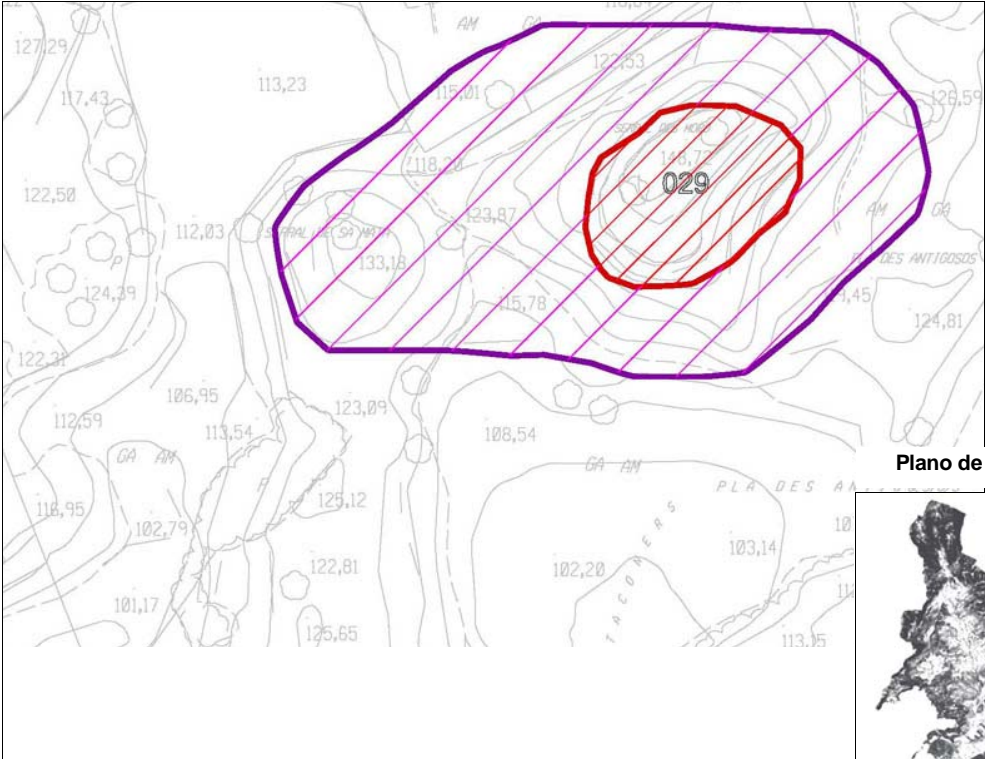
Descripción: Vista general del emplazamiento.

3. Documentación cartográfica


Plano de localización



Delimitación del yacimiento



Plano de situación



— Área de respeto y control del conjunto

— Área de delimitación del conjunto

8. Descripción del conjunto

Nombre de la unidad	No aplica

Nombre de la unidad	No aplica

Nombre de la unidad	No aplica

9. Grado de conservación

Id unidad	Altura máxima	Grado de conservación	Grado de Conservación de la Unidad
29	1 sobre 5 (< 0.5 m.)	1 sobre 5 (evidencias materiales)	1

Grado de conservación del conjunto

Grado de identificación de las estructuras	Grado de Conservación del Conjunto
1 sobre 5 (1 estructura)	1

10. Riesgos que afectan al grado de conservación del municipio

Definición de los riesgos que afectan al grado de conservación del Conjunto

-Vegetales: disminución de visibilidad.
 -Erosión y pendiente.
 -Creación de accesos.

11. Potencialidad como elemento patrimonial visitable

Monumentalidad del conjunto	Grado de identificación de las estructuras
Altura Máxima de las Estructuras	
1 sobre 5 (< 0.5 m.)	1 sobre 5 (1 estructura)
Superficie del conjunto	Media de la Monumentalidad del Conjunto
5 sobre 5 (>800 m2)	2.33

11. Potencialidad como elemento patrimonial visitable**Significancia histórica**

Nivel de información de aportación histórica

2 sobre 5 (2 a 4 artículos)

Nivel de valoración social

1 sobre 5 (PGOU)

Significancia estética-formal

Singularidad según grupo tipológico-formal

1

Singularidad dentro del grupo tipológico-Formal

1

Singularidad en función del material

1

Singularidad según técnica constructiva

0

Otras particularidades

Media de la significación del conjunto

2,25

Potencial educativo/informativo

Potencial didáctico formativo

Interactividad

0

Explicación conceptual

1

Potencial turístico divulgativo

0

Media del potencial informativo-educativo

0,5

Acceso

Tipo de Acceso

4 sobre 5 (pista > 2m ancho)

Medio de Acceso

4 (vehículo)

Adecuación del Acceso

3 sobre 3 (Limpieza y acondicionamiento para el tránsito a pie y en coche).

Tiempo desde la vía pública en vehículo

5 sobre 5 (< 10 min.)

Tiempo a pie desde la vía pública

4 sobre 5 (30-10 min)

Media del Acceso del Conjunto

4

Acondicionamiento

Acondicionamiento y limpieza

0

Señalización

0

Media del Acondicionamiento del conjunto

0

Interpretación

Interpretación del conjunto

0

Valor medio de potencialidad como elemento patrimonial visitable

2.3+2.25+0.5+4+0+0=1.51. Ponderado 38'71%

12. Referencias bibliográficas

GUERRERO, V. (1982): Los núcleos arqueológicos de Calviá, Ajuntament de Calviá, Palma.

13. Priorización de las actuaciones

Actuaciones para evitar los peligros de degradación del conjunto

- Limpieza vegetal.
- Excavación.
- Consolidación.

Actuaciones para potenciar la visita pública

- Señalización.
- Accesos.
- Trípticos.

Priorización de las actividades

4. Entorno Biogeográfico y usos permitidos**Coordenadas UTM**

X: 459569.39; Y: 4379731.84

Ubicación

Sobre una colina en forma de espolón entre las posesiones de Son Roig y Son Boronat.

Calificación del suelo

SR-3, ARIP.

Vegetación

Pino, xiprell, romaní

Recursos hídricos

Torrente de Sa Mula a 450 m.

Usos permitidos

Usos de acuerdo con el artículo 2.4 de la Normativa del Catálogo de Bienes.

5. Marco cronológico

Postalayótico (650/500-123 AC), Romano republicano-imperial (123 AC- 500 DC).

6. Análisis funcional-tipológico

Asentamiento que centraliza las relaciones visuales de otros yacimientos del valle, control de territorio pero posiblemente, según las fuentes documentales, vinculado a una zona de hábitat desaparecida.

7. Visibilidad desde el conjunto

El yacimiento posee un excelente campo visual centrado en el control a nivel de alcance corto y medio de los accesos al valle por el Pas de Sa Mula y desde el pueblo de Calviá. Así mismo centra su visibilidad en los terrenos potencialmente más explotables del valle ubicándose aproximadamente en el centro de los mismos. El control visual es total, de 360°.

Por otro lado este yacimiento está bien conectado visualmente con el Puig de Benátiga, nº 222, La serra de Na Burguesa, y se divisa incluso la zona de Paguera (Torà), y la Serra de Garrafa y Gorvió. Finalmente señalar que desde aquí se divisa el mar.

8. Descripción del conjunto**Descripción del conjunto**

Se trata de una colina de aspecto fortificado mediante una serie de anillos de paredes secas construidas en tiempos más recientes que rodean perimetralmente la colina. Una de estas paredes delimita completamente la cima del asentamiento donde se han podido documentar en varias ocasiones materiales a torno: ánforas ebusitanas, tégulas romanas, sigillatas, etc. Actualmente, al igual que las prospecciones realizadas en la década de los 70, no se documenta ningún indicio de estructuras, posiblemente fueron desmanteladas para la actividad agrícola y la construcción de los bancales y de las posesiones de SonRoig y Son Boronat. En las laderas de la colina y los campos y las colinas de menor envergadura de los alrededores así como en zonas más llanas se documentan de forma más aislada restos cerámicos de la misma cronología que los descritos. Las fuentes señalan que a finales de siglo XIX había cinco talayots en la zona.

Descripción de la unidad**Nombre de la unidad**

No aplica