

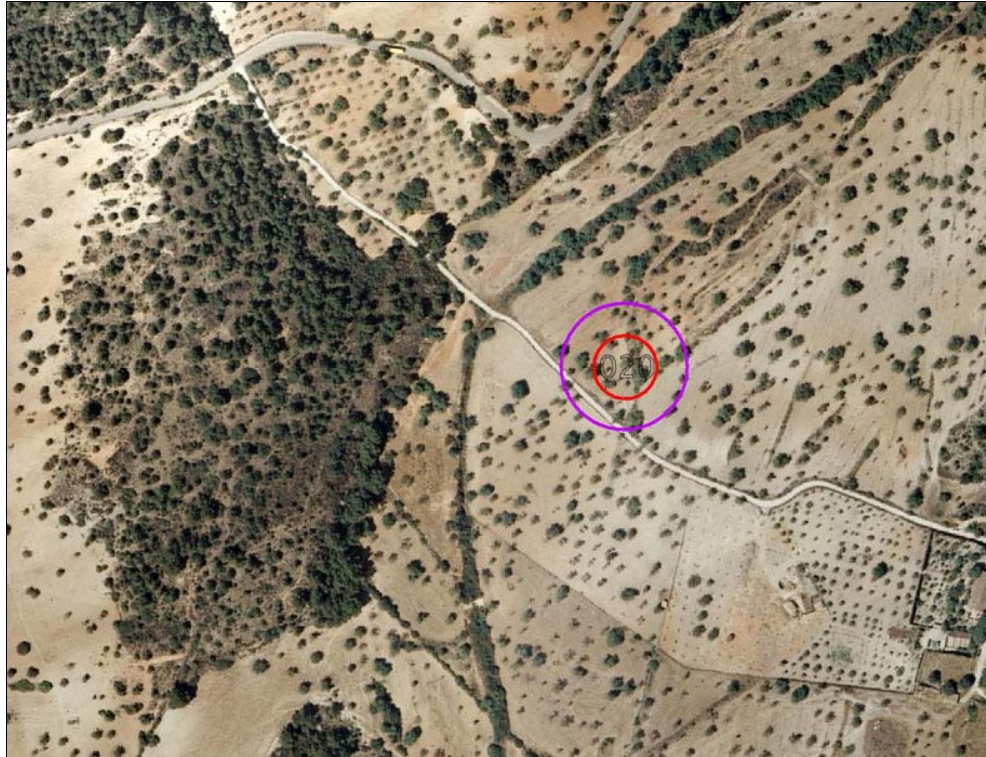
1. Nombre e identificación del conjunto

Id Conjunto	Nombre del conjunto	Categoría/Subcategoría
020	Son Boronat (rota d'en Muntanya)	Arqueológico
Nº Catálogo PGOU	Nº Carta Arqueológica	Uso actual
020	13/20	Abandonado
Unidades asociadas al conjunto		Elementos asociados a la unidad
Fecha de la catalogación	Fecha última revisión	Equipo responsable
28/ 05/ 2008		D. Albero, M. Calvo, M. Calderó

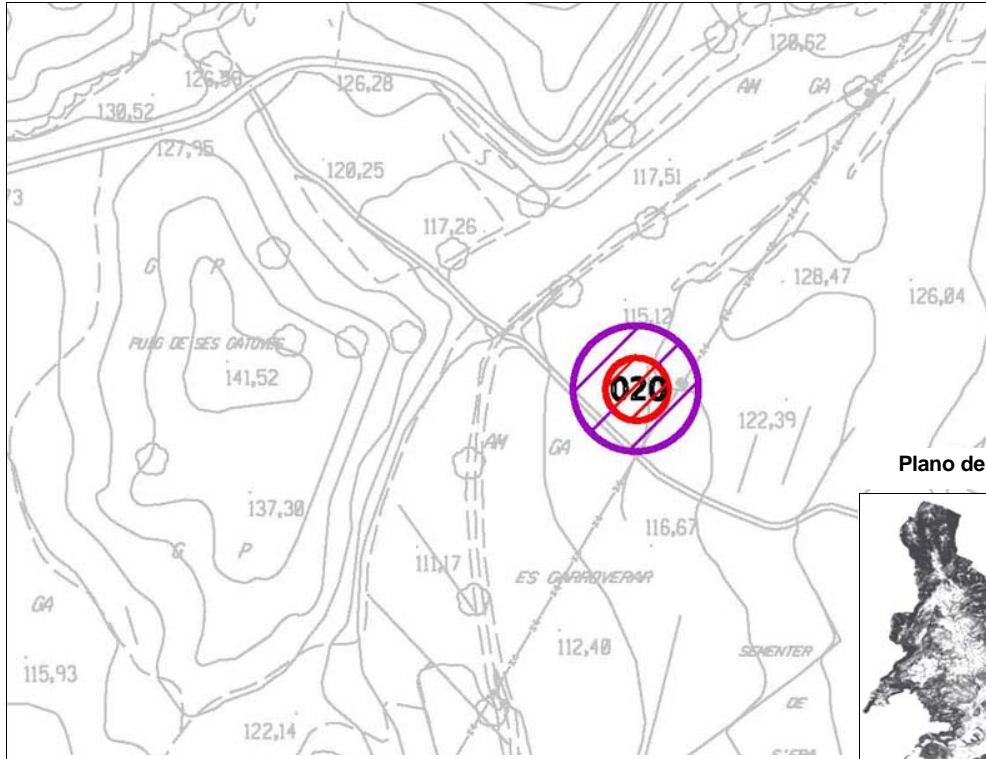
2. Documentación fotográfica

3. Documentación cartográfica


Plano de localización



Delimitación del yacimiento



Plano de situación



— Area de respeto y control del conjunto

— Area de delimitación del conjunto

4. Entorno Biogeográfico

Coordenadas UTM

Vegetación

Ubicación

Recursos hídricos

Usos permitidos

Usos de acuerdo con el artículo 2.4 de la Normativa del Catálogo de Bienes.

Calificación del suelo

SR-3, ARIP

5. Marco cronológico

6. Análisis funcional-tipológico

7. Visibilidad desde el conjunto

8. Descripción del conjunto

Descripción del conjunto

No ha sido posible localizar la estructura, debido a su ubicación en un campo de cultivo. Sí que se ha documentado un claper de forma irregular, en cuya base se pueden observar grandes piedras ciclópeas, en una zona de cultivo adosado a un margo a 100-50 metros de la torrentera, situado junto al camino de Son Boronat.

Originariamente, el conjunto 020 correspondería a un navetiforme. Siguiendo la descripción de V. Guerrero Ayuso (1982), se trataría de " Restos de una construcción navetiforme que conserva únicamente el zócalo, formado por grandes bloques asentados verticalmente. El muro de su lado derecho ha desaparecido parcialmente, así como parte del ábside. La cámara se encuentra totalmente rellena de escombros y cascajo hasta la altura del muro conservado ocultando el paramento interno, del que sólo aflora algún que otro bloque disperso. Los restos conservados miden en la actualidad 13,60 m, habiendo podido tener en su origen una longitud algo mayor; su anchura, en la fachada, es de algo más de 6 m"

Descripción de la unidad

Nombre de la unidad

No aplica

8. Descripción del conjunto

Nombre de la unidad	No aplica
Nombre de la unidad	No aplica
Nombre de la unidad	No aplica

9. Grado de conservación

Id unidad	Altura máxima	Grado de conservación	Grado de Conservación de la Unidad
<input type="text"/>	<input type="text"/>	<input type="text"/>	<input type="text"/>
<input type="text"/>	<input type="text"/>	<input type="text"/>	<input type="text"/>
<input type="text"/>	<input type="text"/>	<input type="text"/>	<input type="text"/>
<input type="text"/>	<input type="text"/>	<input type="text"/>	<input type="text"/>

Grado de conservación del conjunto

Grado de identificación de las estructuras	Grado de Conservación del Conjunto
<input type="text"/>	<input type="text"/>

10. Riesgos que afectan al grado de conservación del municipio

Definición de los riesgos que afectan al grado de conservación del Conjunto

11. Potencialidad como elemento patrimonial visitable

Monumentalidad del conjunto	
Altura Máxima de las Estructuras	Grado de identificación de las estructuras
<input type="text"/>	<input type="text"/>
Superficie del conjunto	Media de la Monumentalidad del Conjunto
<input type="text"/>	<input type="text"/>

11. Potencialidad como elemento patrimonial visitable**Significancia histórica**

Nivel de información de aportación histórica

Nivel de valoración social

Significancia estética-formal

Singularidad según grupo tipológico-formal

Singularidad dentro del grupo tipológico-Formal

Singularidad en función del material

Singularidad según técnica constructiva

Otras particularidades

Media de la significación del conjunto

Potencial educativo/informativo

Potencial didactico formativo

Interactividad

Explicación conceptual

Potencial turístico divulgativo

Media del potencial informativo-educativo

Acceso

Tipo de Acceso

Medio de Acceso

Adecuación del Acceso

Tiempo desde la vía pública en vehículo

Tiempo a pie desde la vía pública

Media del Acceso del Conjunto

Acondicionamiento

Acondicionamiento y limpieza

Señalización

Media del Acondicionamiento del conjunto

Interpretación

Interpretación del conjunto

Valor medio de potencialidad como elemento patrimonial visitable

12. Referencias bibliográficas

GUERRERO, V. (1982): Los núcleos arqueológicos de Calviá, Ajuntament de Calviá, Palma.

13. Priorización de las actuaciones

Actuaciones para evitar los peligros de degradación del conjunto

Actuaciones para potenciar la visita pública

Priorización de las actividades